



# PIANO STRUTTURALE COMUNALE

Titolo

## Quadro conoscitivo

Tav. n. 3C - Rete infrastrutturale: Sistema fognario-depurativo e rete di distribuzione del gas metano  
scala 1:10.000

Sindaco

Fabrizio Piccioni

Se gre la rio

Dott. Davide G. Praticò

Ufficio d i P lano

Resp.: Dott. Alberto Rossini  
Ing. Tamara Ferri




As si ste nza, le on ca per r la re d azion e de l q uad ro co nos citivo


Università degli studi di Ferrara UNIFE  
Dipartimento di architettura  
 **c i t e r**  
Laboratorio di progettazione urbana e territoriale  
Prof. Romeo Farinella (resp. scientifico)  
Arch. Antaris Migani  
Arch. Sara Maldina


Data


dicembre 2016


Documento Assunto con delibera C. C. n. del / /  
Adozione: delibera C.C. n. del / /  
Approvazione: delibera C.C. n. del / /


-  Confine comunale
-  Rete del gas metano (SNAM)
-  Fascia di rispetto del depuratore comunale (art. 4.6.5 PRG)
- Tipologia della rete fognature (HERA)

 Rete bianca

 Rete nera

 Rete mista

 Scoli acque meteoriche

 Rete scaricatore